

**Route nach Unbekannte Straße****6,2 km – ca. 1 Stunde 17 Minuten**

Wanderweg von Trulli Zingarelli zur "Grotta del Trullo" Putignano

Öffnungszeiten:

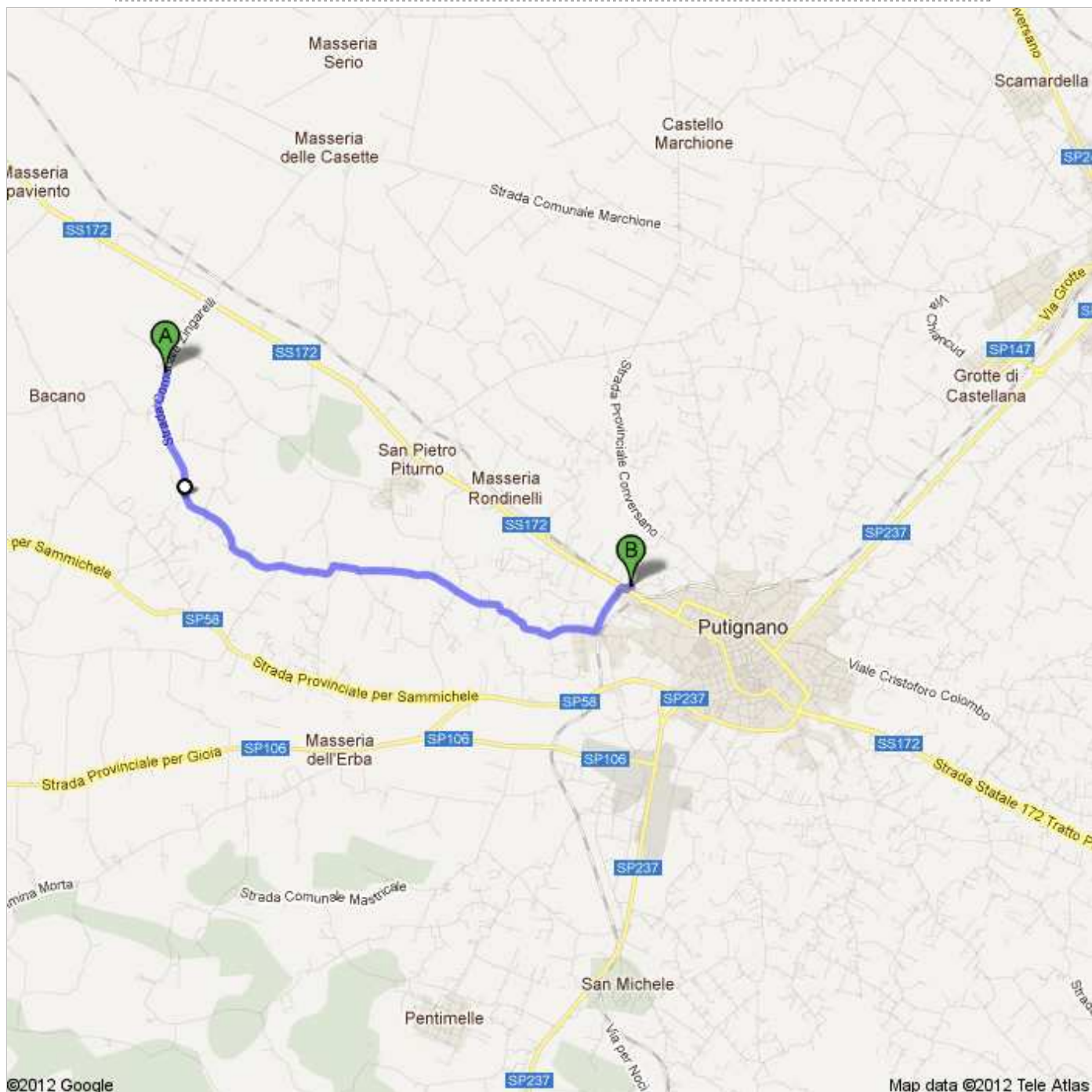
1. Okt. - 31. Mai - 10.00 - 12.30 Uhr / 14.30 - 17.00


1. Jun. - 30. Sep. - 9.00 - 12.30 Uhr / 14.30 - 18.30

Eintrittspreis: 5,00 / 2,50 €

**Der Routenplaner für Fußgänger ist noch im Beta-Stadium.**

Seien Sie vorsichtig! – Auf dieser Route gibt es möglicherweise keine Bürgersteige oder Fußwege.




 Strada Comunale Zingarelli



1. Auf **Strada Comunale Zingarelli** nach **Süden** starten  
Ca. 16 Minuten


1,3 km weiter  
gesamt 1,3 km



-  2. Links abbiegen auf **Strada Comunale La Cupa Prima**  
Ca. 21 Minuten

1,6 km weiter  
gesamt 3,0 km



-  3. Nach rechts abbiegen, um auf **Strada Comunale La Cupa Prima** zu bleiben  
Ca. 3 Minuten

240 m weiter  
gesamt 3,2 km





5. Weiter auf **Strada Comunale Pozzo Priore**  
Ca. 17 Minuten

1,5 km weiter  
gesamt 5,6 km



6. Links abbiegen auf **Via Gianvincenzo Angelini De Miccoli**  
Ca. 6 Minuten

450 m weiter  
gesamt 6,1 km



7. Rechts halten, um auf **Via Gianvincenzo Angelini De Miccoli** zu bleiben

28 m weiter  
gesamt 6,1 km





9. Links abbiegen



23 m weiter  
gesamt 6,2 km



10. Rechts abbiegen



44 m weiter  
gesamt 6,2 km



Unbekannte Straße



Diese Angaben dienen nur zu Planungszwecken. Es ist möglich, dass die Verkehrsverhältnisse aufgrund von Baustellen, Verkehr, Wetter oder anderen Faktoren von den hier dargestellten Vorschlägen abweichen. Sie sollten daher Ihre Reise entsprechend planen und alle Verkehrsschilder oder Hinweise bezüglich Ihrer Route beachten.

Kartendaten ©2012 Tele Atlas