



Route nach Corso Umberto I/SS172

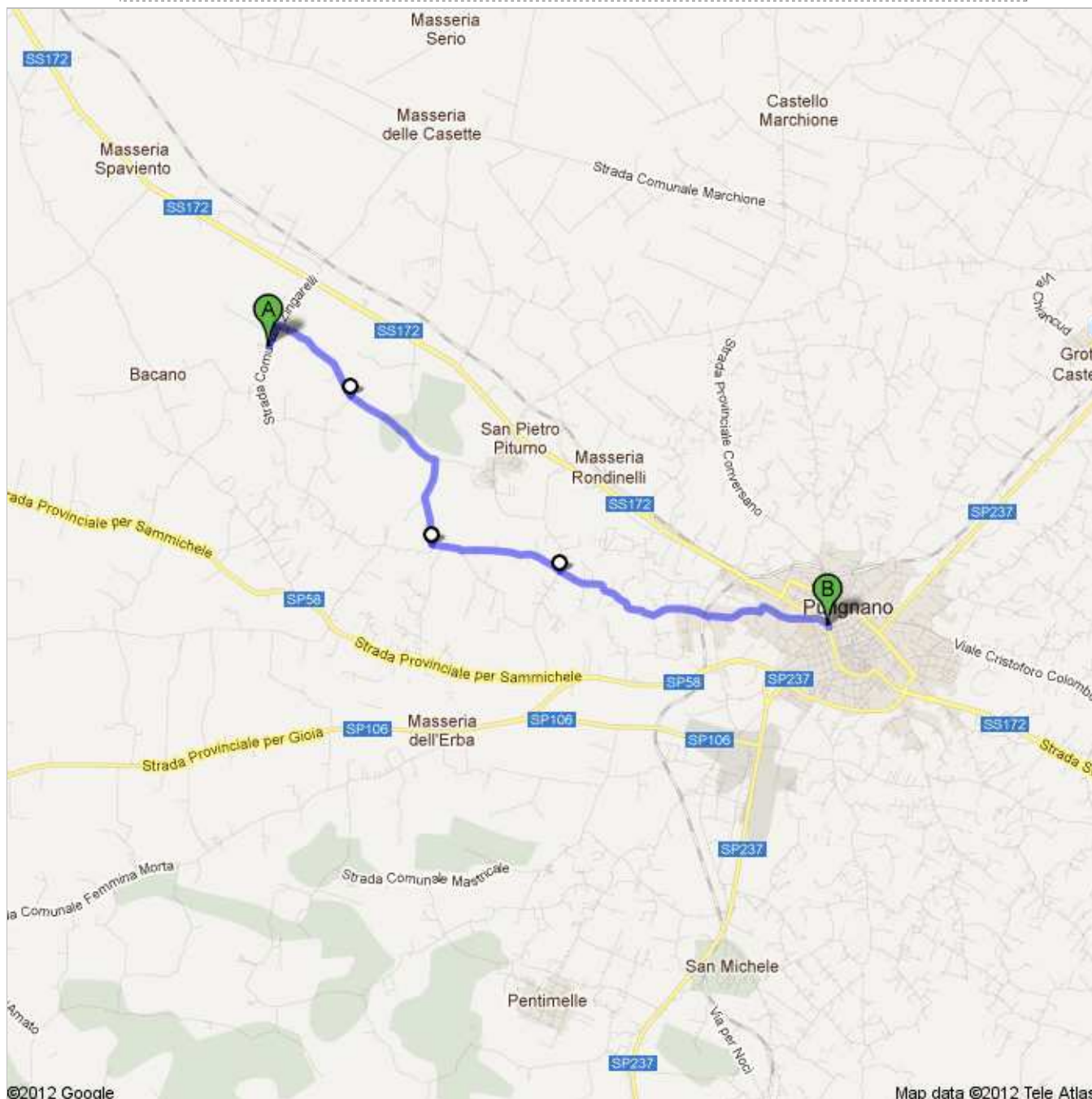
7,0 km – ca. 1 Stunde 30 Minuten


Wanderweg von den Trulli Zingarelli ins Zentrum von Putignano

Hinweis: Am Zielpunkt (Corso Umberto) sind es nur 5 Minuten Fußweg zum Bahnhof von Putignano

Der Routenplaner für Fußgänger ist noch im Beta-Stadium.

Seien Sie vorsichtig! – Auf dieser Route gibt es möglicherweise keine Bürgersteige oder Fußwege.




 Strada Comunale Zingarelli



1. Auf **Strada Comunale Zingarelli** nach **Norden** starten
Ca. 3 Minuten

220 m weiter
gesamt 220 m



-  2. Nach rechts abbiegen, um auf **Strada Comunale Zingarelli** zu bleiben
Ca. 13 Minuten


1,0 km weiter
gesamt 1,2 km



3. Weiter auf **Strada Comunale Chiancolla**
Ca. 12 Minuten

1,0 km weiter
gesamt 2,2 km



-  4. Rechts abbiegen auf **Strada Comunale Palazzi**
Ca. 10 Minuten

850 m weiter
gesamt 3,0 km





©2012 Google Map data ©2012 Tele Atlas



6. Nach links abbiegen, um auf **Strada Comunale La Cupa Prima** zu bleiben
Ca. 13 Minuten



©2012 Google Map data ©2012 Tele Atlas

1,0 km weiter
gesamt 4,2 km

7. Weiter auf **Strada Comunale Pozzo Priore**
Ca. 18 Minuten



©2012 Google Map data ©2012 Tele Atlas

1,5 km weiter
gesamt 5,8 km



8. Nach links abbiegen, um auf **Strada Comunale Pozzo Priore** zu bleiben
Ca. 6 Minuten



©2012 Google Map data ©2012 Tele Atlas

450 m weiter
gesamt 6,2 km

9. Weiter auf **Via Luigi Sabato**
Ca. 1 Minute



©2012 Google Map data ©2012 Tele Atlas

81 m weiter
gesamt 6,3 km



- 11. Bei **Piazza Padre Pio da Pietrelcina** die **zweite** Ausfahrt **Piazza Padre Pio da Pietrelcina** nehmen


34 m weiter
gesamt 6,9 km



- 12. Rechts abbiegen auf **Via Turi/SS172**
Weiter auf SS172
Den Kreisverkehr passieren
Ca. 2 Minuten

150 m weiter
gesamt 7,0 km



 **Corso Umberto I/SS172**



Diese Angaben dienen nur zu Planungszwecken. Es ist möglich, dass die Verkehrsverhältnisse aufgrund von Baustellen, Verkehr, Wetter oder anderen Faktoren von den hier dargestellten Vorschlägen abweichen. Sie sollten daher Ihre Reise entsprechend planen und alle Verkehrsschilder oder Hinweise bezüglich Ihrer Route beachten.

Kartendaten ©2012 Tele Atlas